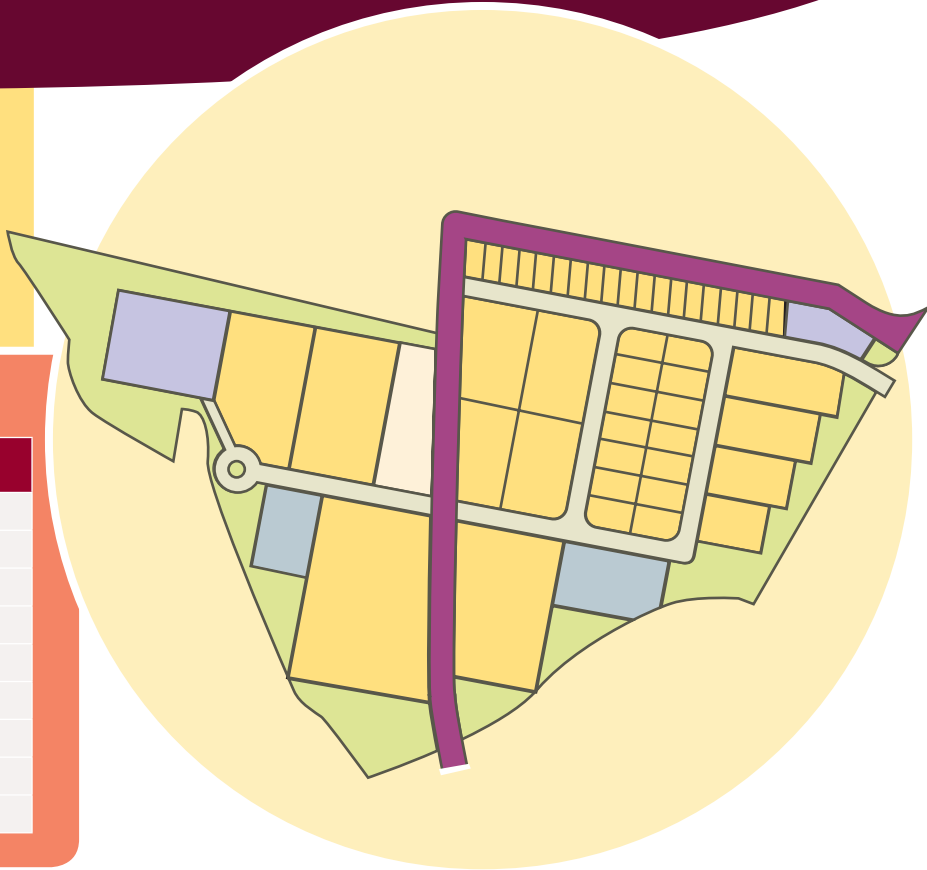




Nombre del Polígono:  
**LOS CENCERROSOS**

Municipio:  
**MORA DE RUBIELOS**

Municipio: Mora de Rubielos  
 Comarca: GÚDAR-JAVALAMBRE  
 Provincia: TERUEL  
 Carretera: A-228  
 Org. promotor: Ayuntamiento de Mora de Rubielos  
 Dirección: Plz. Villa, s/n.  
 Mora de Rubielos (Teruel)  
 web: [www.moraderubielos.com](http://www.moraderubielos.com)  
 e-mail: [atencionpublico@moraderubielos.com](mailto:atencionpublico@moraderubielos.com)  
 Teléfono: (+34) 978 800000  
 Fax: (+34) 978 806050



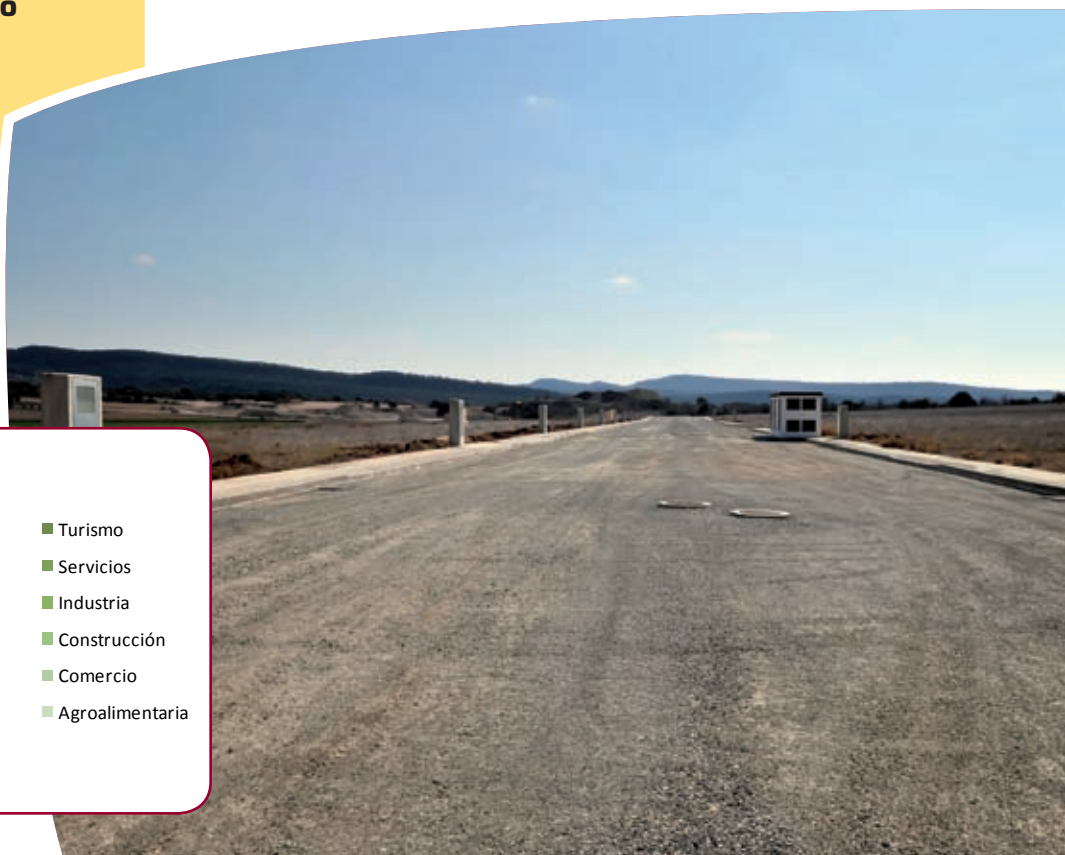
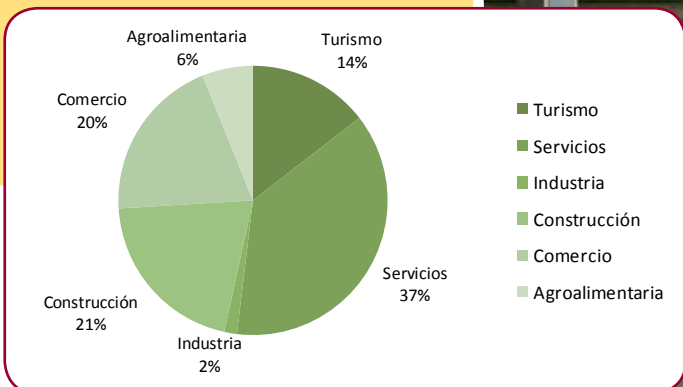
Distancias y tiempos aproximados desde el Polígono hasta algunas ciudades relevantes.

Mora de Rubielos	Distancia	Tiempo
Zaragoza	210 km	2:26 h
Huesca	287 km	3:07 h
Teruel	43 km	0:37 h
Valencia	117 km	1:33 h
Castellón	118 km	1:38 h
Madrid	346 km	4:14 h
Puerto de Sagunto	93 km	1:02 h
Barcelona	411 km	4:04 h
Bilbao	511 km	4:53 h

**Datos generales del Polígono**

Superficie total 210.307 m<sup>2</sup>  
 Superf. total parcelas 102.417 m<sup>2</sup>  
 Superf. ocupada 0 m<sup>2</sup>  
 Superf. libre 102.417 m<sup>2</sup>  
 Sup. mín. parcelas 400 m<sup>2</sup>  
 N° de parcelas 45  
 N° parcelas libres 45  
 N° parc. ocupadas 0

**Porcentajes de empresas por sectores**



Los datos técnicos pueden sufrir variaciones, siendo conveniente consultar en los teléfonos de contacto los datos definitivos.

### Infraestructura del Polígono

Pavimentación	Si
Tipo de pavimento	Asfalto - Hormigón
Iluminación	Si
Red de incendios	Si

### Abastecimiento de Agua

Agua potable	Si
Procedencia	Red Municipal
Depósito de agua	Si

### Vertidos

Red saneamiento	Si
Lugar de vertido	Red Municipal
Depuradora	Si

### Suministro de Energía

Gas	No
Sumin. eléctrico	Si
Tipo de sumin.(alta/baja)	Alta/Baja
Potencia eléctrica	15.000 KVA
Voltaje líneas	380 V

### Otros

Norm. urbanística	Plan Parcial Sector B Industrial Nuevo
Coef. edificabilidad	1.232 m <sup>2</sup> /m <sup>2</sup>
Altura máx. nave	12 m
Coord. UTM X, Y, HUSO	688.774.05 m., 4.454.127.35 m., 30
Longitud, Latitud	0° 46' 53.63", 40° 12' 58.75" N

### Comunicaciones

Red telefónica	Si
Banda ancha (ADSL):	Si
Coberturas de Móvil (indicar el operador):	Si (todas las compañías).
Otras tecnologías	3G
Ferrocarril	No
Ferrocarril más próximo	Mora de Rubielos
Distancia Ferrocarril	16 Km
Distancia Autovía A-23:	12 Km
Distancia a la localidad:	2 Km
Distancia Aeropuerto:	Manises (Valencia) 117 Km
Distancia Puerto:	Puerto de Sagunto 93 Km
Distancia a Teruel:	43 Km
Transporte de viajeros:	Autobús con enlaces diarios Teruel- Valencia

### Servicios Complementarios

Servicios de Vigilancia:	No
Otros Servicios (ITV, Guardería, taller mecánico)	Guardería Colegio Público Instituto de Educación Secundaria Oficina Comarcal Agroambiental Centro de Salud Cuartel de la Guardia Civil Sede Comarca Gúdar-Javalambre Sede Asociación de Desarrollo Rural Pabellón Polideportivo Piscina Municipal 4 Hoteles 4 Bancos 1 Supermercado Tiendas Outlet; Textil Tiendas de alimentación Tienda Muebles Tienda Electrodomésticos Talleres mecánicos Estanco

## Polígonos de la Comarca Gudar-Javalambre Ubicación de Mora de Rubielos



## Red Nacional de comunicaciones de la Comarca Gudar-Javalambre

