

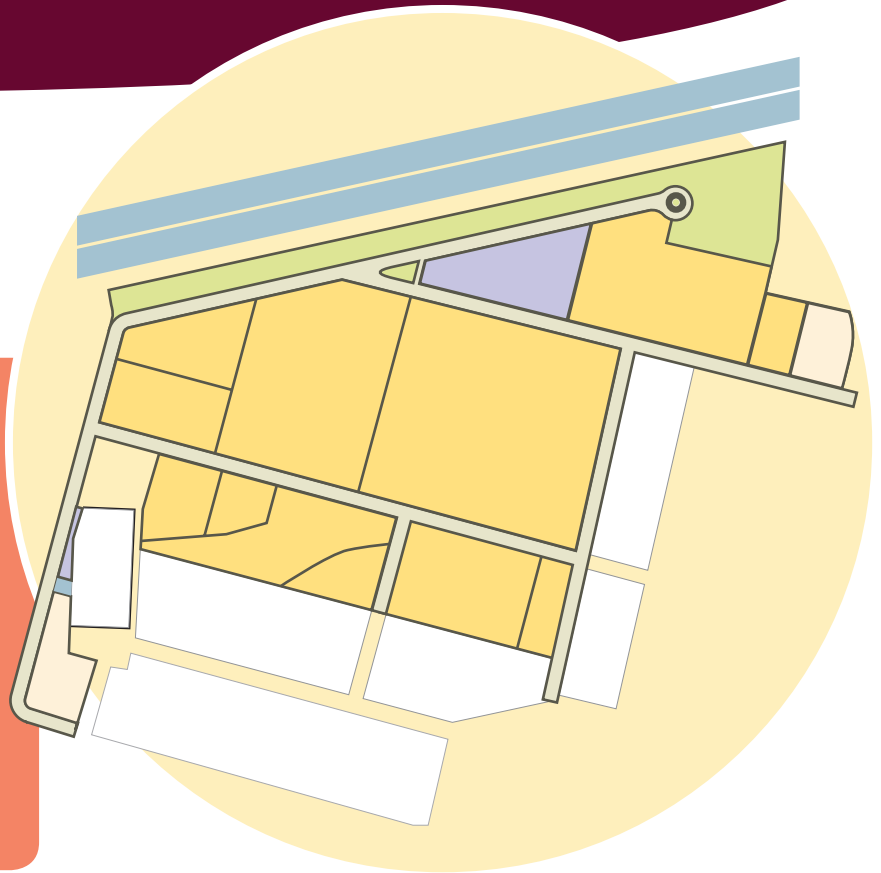


Nombre del Polígono:  
**POLÍGONO EL REAL  
 Y SAN ROQUE**

Municipio:  
**SARRIÓN**

Municipio: Sarrión  
 Comarca: GÚDAR-JAVALAMBRE  
 Provincia: TERUEL  
 Carretera: N-234 Sagunto-Burgos  
 y A-23

Org. promotor: Ayuntamiento de Sarrión  
 Dirección: Plz. España (Sarrión).  
 web: [www.sarrion.es](http://www.sarrion.es)  
 e-mail: [ayuntamiento@sarrion.es](mailto:ayuntamiento@sarrion.es)  
 Teléfono: (+34) 978 780015  
 Fax: (+34) 978 780084




Distancias y tiempos aproximados desde el Polígono hasta algunas ciudades relevantes.

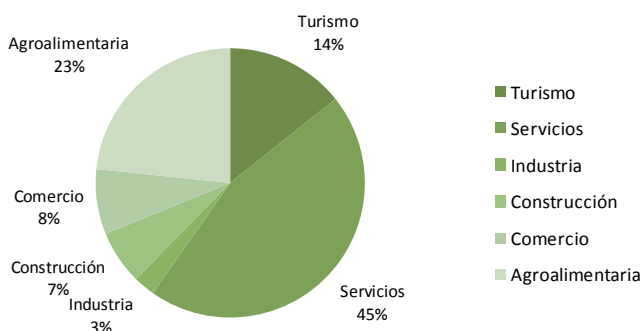
Sarrión	Distancia	Tiempo
Zaragoza	217 km	2:21 h
Huesca	285 km	3:02 h
Teruel	41 km	0:32 h
Valencia	107 km	1:21 h
Castellón	108 km	1:26 h
Madrid	343 km	4:09 h
Puerto de Sagunto	87 km	1:03 h
Barcelona	401 km	3:52 h
Bilbao	509 km	4:47 h

**Datos generales del Polígono**

- Superficie total 241.822 m<sup>2</sup>
- Sup. total parcelas 160.190 m<sup>2</sup>
- Superf. ocupada 95.419 m<sup>2</sup>
- Sup. libre 64.771 m<sup>2</sup>
- Sup. mín. parcelas 1.000 m<sup>2</sup>
- Sup. máx. parcelas 28.000 m<sup>2</sup>
- Nº de parcelas 75
- Nº parcelas libres 11
- Nº parc. ocupadas 64



**Porcentajes de empresas por sectores**



Los datos técnicos pueden sufrir variaciones, siendo conveniente consultar en los teléfonos de contacto los datos definitivos.

**Infraestructura del Polígono**

Pavimentación	Si
Tipo de pavimento	ASFALTO
Iluminación	Si
Red de incendios	Si

**Abastecimiento de Agua**

Agua potable	Si
Acometida altern.	Si
Procedencia	Pozo artesiano
Depósito de agua	Si (750 y 1000 m³)
Tratamiento previo	Si
Caudal máximo	15,6 litros/segundo
Dureza	12
Ph	7,6

**Vertidos**

Red saneamiento	Si
Lugar de vertido	EDAR
Depuradora	Si
Canon de vertido	Si

**Suministro de Energía**

Gas	Si
Sumin. eléctrico	Si
Tipo de sumin.(alta/baja)	Alta/Media/Baja
C.Transformación	Si
Potencia eléctrica	132 kVA

**Otros**

Norm. urbanística	Si
Coef. edificabilidad	0,65
Altura máx. nave	15,50 m
Coord. UTM X, Y, HUSO	X:686.300 m Y:4.445.850 m.
Longitud, Latitud	Long. 0° 48' 54" Lat. 40° 8' 27"

**Comunicaciones**

Red telefónica	Si
Banda ancha (ADSL):	Si
Coberturas de Móvil (indicar el operador):	Si (todos)
Distancia Autovía A-23:	0 Km
Distancia a la localidad:	2 Km
Distancia Aeropuerto:	Manises (Valencia) 107 Km
Distancia Puerto:	Puerto Sagunto 87 Km
Distancia a Teruel:	41 Km
Transporte de viajeros:	Autobus diario con enlaces Valencia-Teruel.

**Servicios Complementarios**

Servicios de Vigilancia:	No
ITV.	Si
Talleres.	Si
Restaurantes (en el polígono).	Si
Escuela de Educación Infantil	Si
Centro de salud.	Si
Tiendas de alimentación.	Si
Colegio de Infantil y Primaria.	Si
Tiendas electrodomesticos.	Si
Tiendas de muebles.	Si
Casa Cuartel de la Guardia Civil.	Si



**Polígonos de la Comarca Gudar-Javalambre**  
**Ubicación de Sarrión**



**Red Nacional de comunicaciones**  
**de la Comarca Gudar-Javalambre**

